ZMĚNA č.2 - ÚP HORNÍ ŘEDICE

LEGENDA

PLOCHY STABILIZOVANÉ	PLOCHY ZMĚN	ÚZEMNÍ REZERVY	
			hranice řešeného území
			zastavěné území dle Změny č. 2
			zastavitelné plochy a plochy přestavby dle Změny č. 2
			zastavitelné plochy ke zrušení dle Změny č. 2
Zemědělský půdní fond:			
			hranice BPEJ
54177			kód BPEJ
V.			třída ochrany ZPF
			plochy lesů
			vodní plochy a toky
			investice do půdy (meliorace)
			hlavní odvodňovací zařízení

orientace v území:

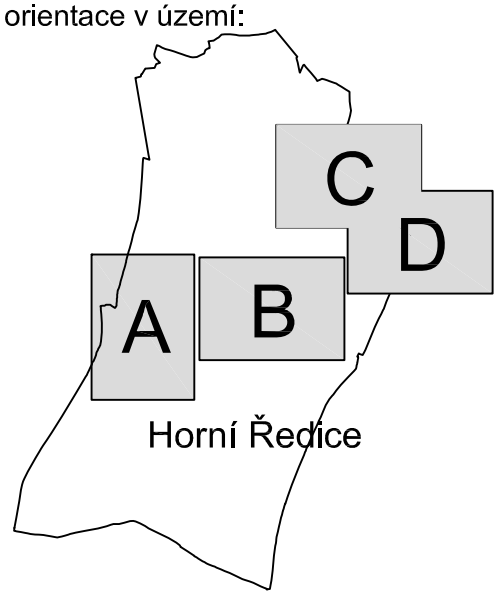

ODŮVODNĚNÍ ZMĚNY č.2 - ÚP HORNÍ ŘEDICE

VÝKRES PŘEDPOKLÁDANÝCH ZÁBORŮ PŮDNÍHO FONDU 3

Projektant:

REGIO, projektový ateliér s.r.o.

REGIO s.r.o. PROJEKTOVÝ ATELIÉR HRADEC KRÁLOVÉ

Autorský kolektiv: Ing. arch. Jana Šejvlová, RNDr. Lukáš Zemánek, Ph.D., Ing. Zlata Machačová
Lucie Hostáková, Jan Harčarik, Pavel Kupka, Ing. Martin Šejvl

Objednatel:	Obec Horní Ředice	Návrh:	Březen 2018
Měřítko:	1: 5000	Vydaná Změna č. 2:	

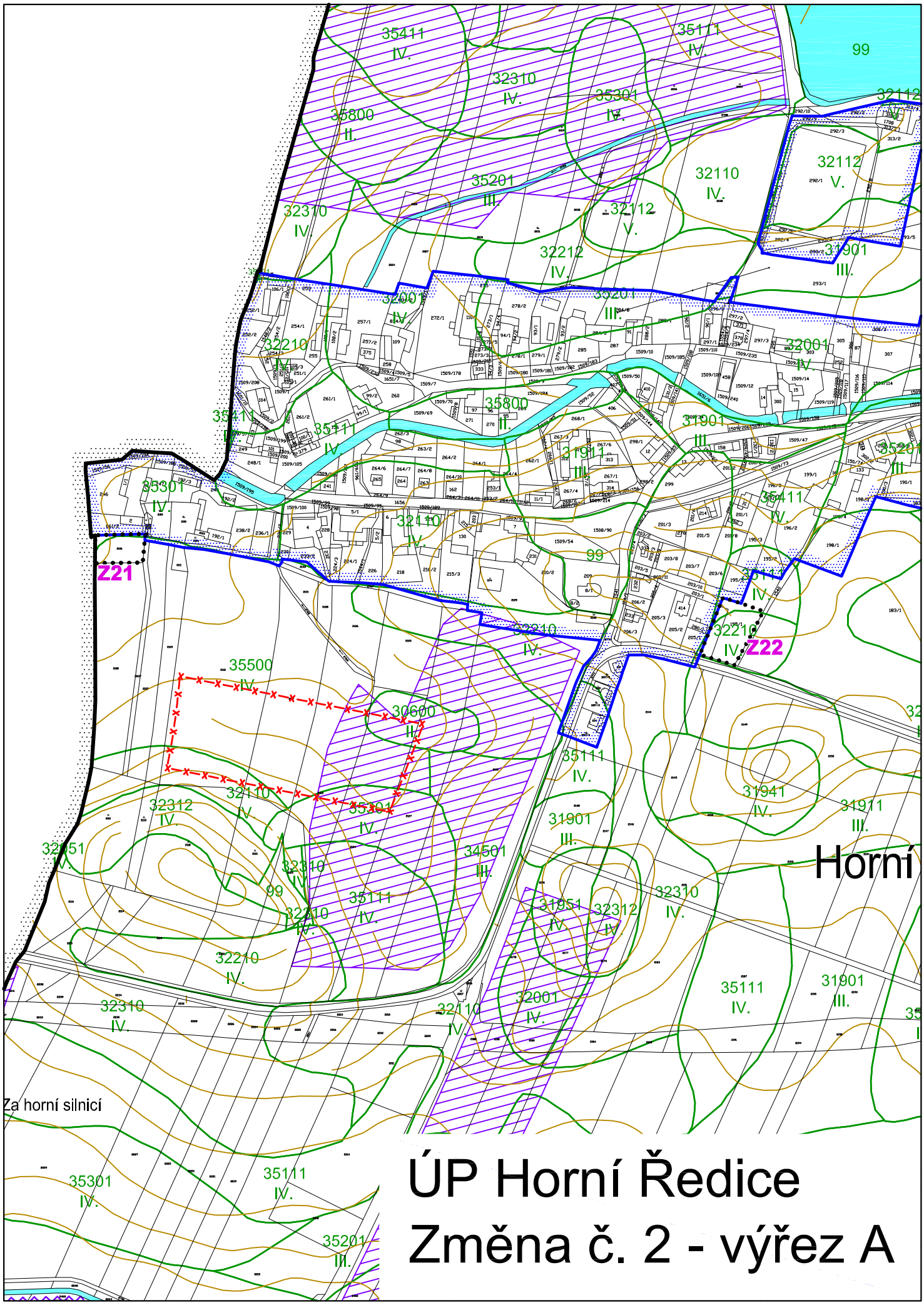

ÚP Horní Ředice

Změna č. 2 - výřez A

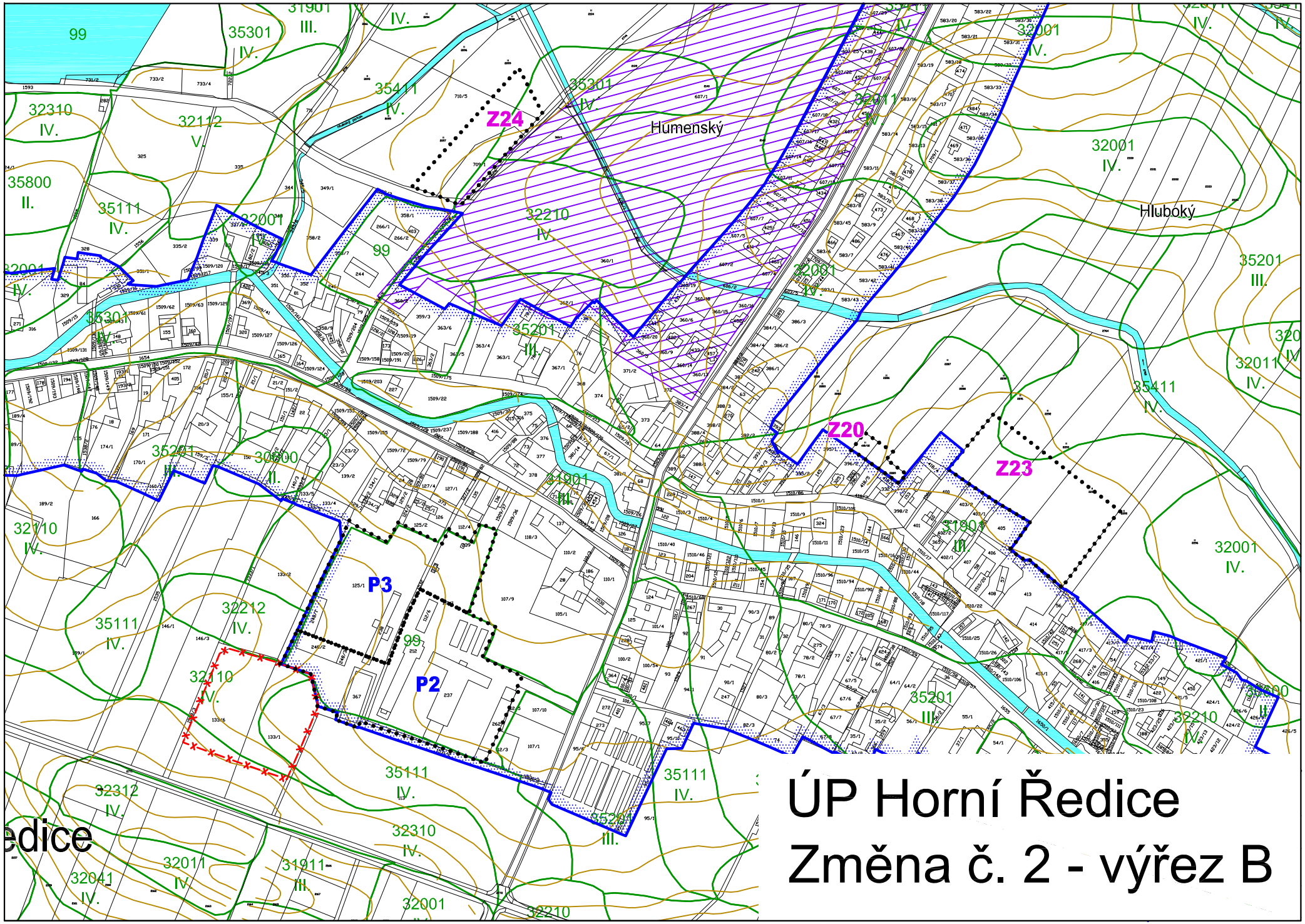

ÚP Horní Ředice

Změna č. 2 - výřez B

ÚP Horní Ředice
Změna č. 2 - výřez C

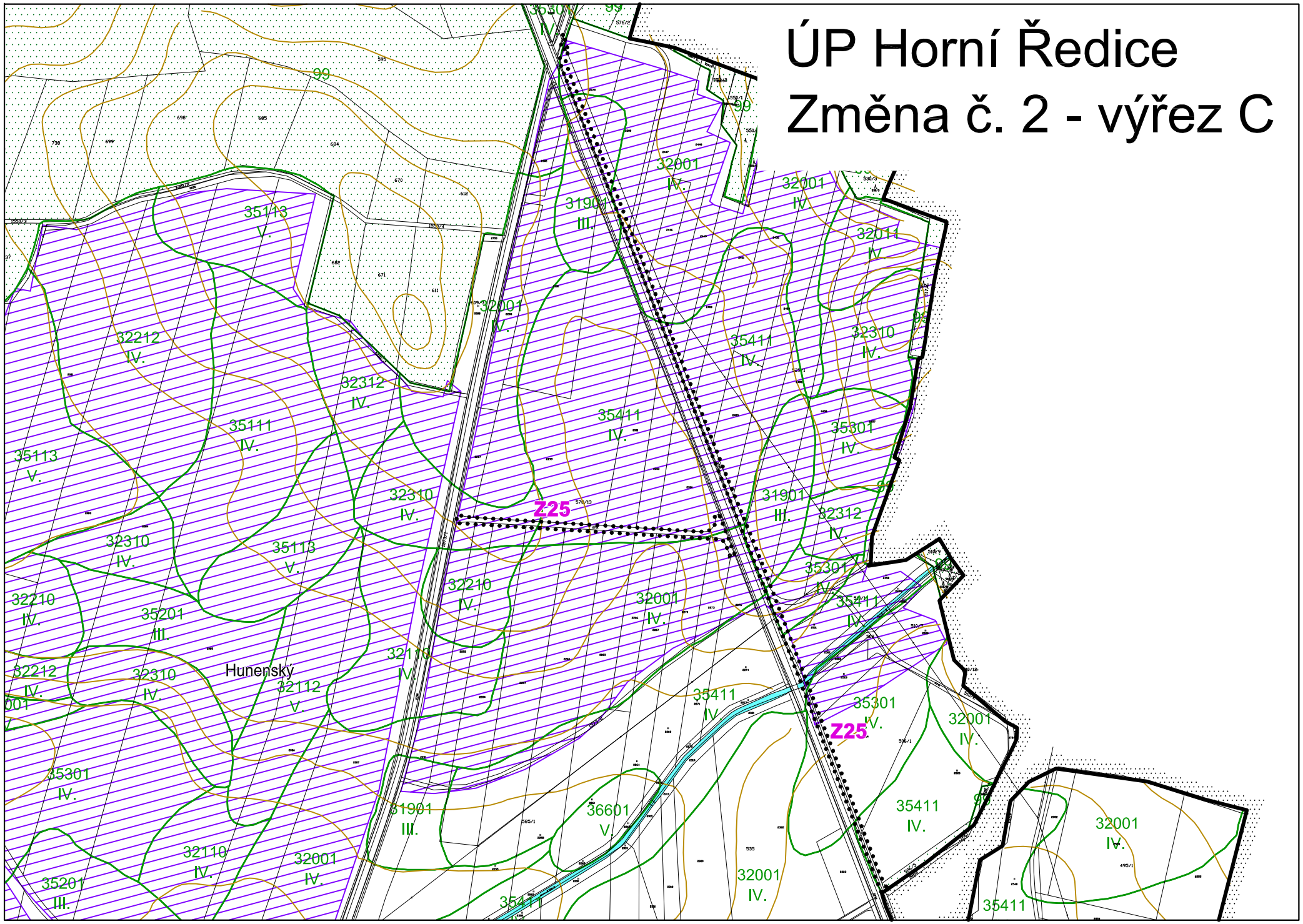

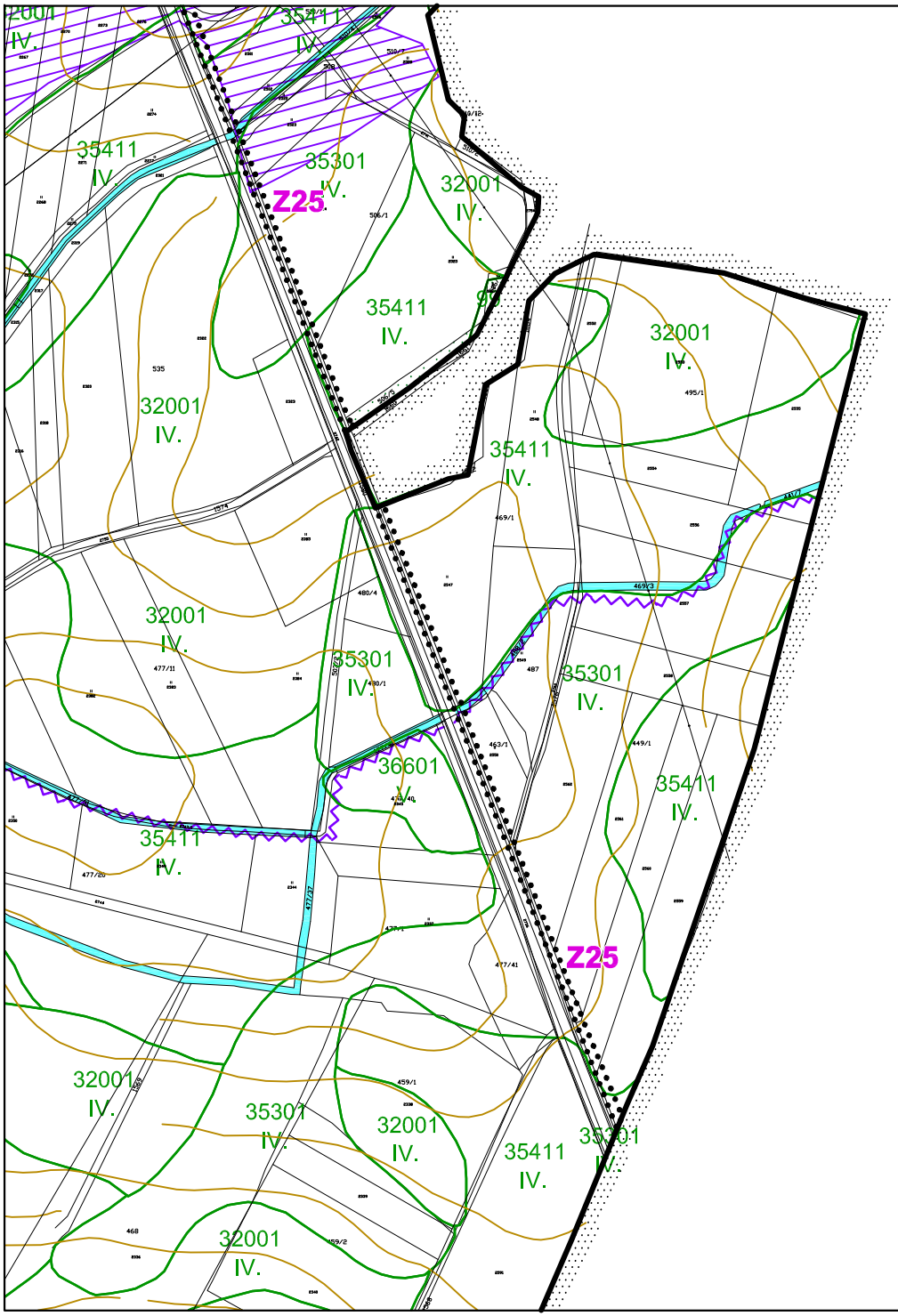

ÚP Horní Ředice

Změna č. 2 - výřez D